



Al contestar por favor cite estos datos:  
Radicado N°: 2100OC-2025-0000021-EE  
No. Caso: 1378310  
Fecha: 14-01-2025 15:59:39  
Rad. Padre: 1600ORC-2025-0000002-ER

Señor  
ANÓNIMO

ASUNTO: Respuesta derecho de petición radicado 1600ORC-2025-0000002-ER

Respetado señor Jiménez:

Gracias por comunicarse con el Instituto Geográfico Agustín Codazzi - IGAC. Somos la máxima autoridad en regulación, producción y articulación de la información geográfica, catastral y agrológica del país.

En atención a su petición, recibida por correo electrónico y radicada con el número 200SAF-1600ORC-2025-0000002-ER 01 de enero de 2025 mediante la cual solicita hacer cambio de clave, nos permitimos infórmale que se restableció la contraseña al señor, Iván Alfonso Jiménez Rodríguez quien se identifica con la C.C. 1.118.295.177. Por otra parte, de manera atenta se informa que a partir de la publicación de la Resolución 702 de 2023 mediante la cual “se define la gratuidad del certificado catastral nacional y otros certificados geográficos del Instituto Agustín Codazzi y se modifican parcialmente los artículos 3 y 23 de la Resolución 455 de 30 de marzo 2023”, la expedición del Certificado Catastral Nacional no tiene costo.


De acuerdo a su solicitud le informamos que, se restableció contraseña; relaciono correo, usuario y contraseña.


Correo: actual iv.jiro@gmail.com  
Usuario: ivanj7  
Contraseña: 1118295177

Para ingresar y solicitar el certificado catastral, puede copiar el siguiente link en su navegador: <https://tramites.igac.gov.co/geltramitesyservicios/home.seam>

---

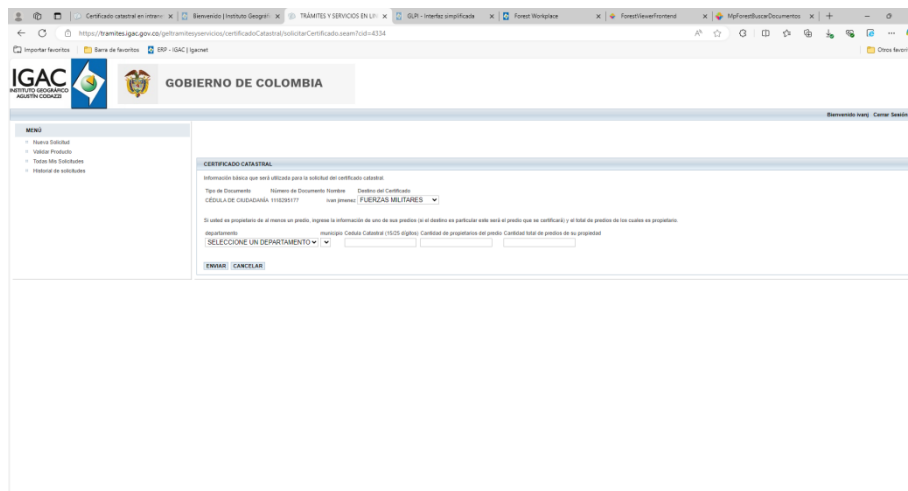
### Instituto Geográfico Agustín Codazzi

 Carrera 30 No 48 - 51 Bogotá D.C., Colombia

 (+57) 601 653 1888

 [www.igac.gov.co](http://www.igac.gov.co)

Se adjunta pantallazo donde se evidencia que está registrado y que la información personal que allí aparece es correcta.





Es importante precisar, que este reporte no sirve para demostrar la titularidad de derecho de dominio, ya que el registro de la propiedad inmueble del país corresponde a la Superintendencia de Notariado y Registro - SNR, a través de sus oficinas de Registro de Instrumentos Públicos.

Adicionalmente, se indica que la base de datos del IGAC no incluye información catastral de los siguientes municipios, por ser competencia de gestores catastrales habilitados:

Departamento	Municipios
<b>Antioquia</b>	Medellín, El Retiro, El Santuario, San Vicente Ferrer, Abejorral, Abriaquí, Alejandria, Amaga, Amalfi, Andes, Angelópolis, Angostura, Anorí, Anzá, Apartadó, Arboletes, Argelia, Armenia, Belmira, Betania, Betulia, Ciudad Bolívar, Briceño, Buritica, Cáceres, Caicedo, Caldas, Campamento, Cañasgordas, Caracolí, Caramanta, Carepa, Yondó, Carolina, Caucasia, Chigorodó, Cisneros, Cocorna, Concepción, Concordia, Dabeiba, Don Matías, Ebejico, El Bagre, Enterreros, Envigado, Fredonia, Frontino, Giraldo, Gómez Plata, Granada, Guadalupe, Guarne, Guatapé, Heliconia, Hispania, Itagüí, Ituango, Jardín, Jericó, La Ceja, Yolombo, La Pintada, La Unión, Liborina, Maceo, Marinilla, Zaragoza, Montebello, Murindó, Mutata, Nariño, Necoclí, Nechí, Olaya, Peñol, Peque, Pueblorrico, Puerto Berrio, Puerto Nare, Puerto Triunfo, Remedios, Sabanalarga, Salgar, San Andrés de Cuerquia, San Carlos, San Francisco, San Jerónimo, San José de la Montaña, San Juan de Urabá, San Luis, San Pedro los milagros, San Pedro de Urabá, San Rafael, San Roque, Santa Bárbara, Santa Fé de Antioquia, Santa Rosa de Osos, Santo Domingo, Segovia, Sonsón, Sopetrán, Támesis, Tarazá, Tarso, Titiribí, Toledo, Turbo, Uramita, Urrao, Valdivia, Valparaíso, Vegachi, Venecia, Vigía del Fuerte, Yali, Yarumal, Barbosa, Girardota, Copacabana, Bello, Rionegro, Sabaneta, Carmen de Viboral, La Estrella.
<b>Atlántico</b>	Distrito de Barranquilla, Galapa, Malambo, Puerto Colombia, Sabanalarga, Soledad.
<b>Bolívar</b>	Cartagena.
<b>Caldas</b>	Manizales.
<b>Cesar</b>	Valledupar, Chirigüaná.

### Instituto Geográfico Agustín Codazzi

 Carrera 30 No 48 - 51 Bogotá D.C., Colombia


 (+57) 601 653 1888


 www.igac.gov.co


<b>Córdoba</b>	Sahagún.
<b>Cundinamarca</b>	Bogotá, Soacha, Fusagasugá, Albán, Anapoima, Anolaima, Apulo, Arbeláez, Bituima, Cachipay, Cáqueza, Carmen de Carupa, Chaguaní, Chipaque, Cota, El Colegio, El Peñón, El Rosal, Facatativa, Fómeque, Fosca, Fúquene, Gachalá, Gama, Girardot, Granada, Guaduas, Guatavita, Guayabal de Siquima, Guayabetal, Jerusalén, Junín, La Mesa, La Palma, La Peña, Lenguazaque, Manta, Medina, Nariño, Nemocón, Nimaima, Nocaima, Paime, Pandi, Paratebuena, Pasca, Pulí, Quebradanegra, Quetame, Quipile, San Antonio del Tequendama, San Cayetano, San Juan de Rioseco, Sasaima, Sesquilé, Silvania, Subachoque, Supatá, Susa, Sutatausa, Tausa, Tena, Tibacuy, Tibirita, Tocaima, Ubalá, Ubaté, Une, Venecia, Vergara, Vianí, Villagómez, Villapinzón, Villeta, Viotá, Yacopí, Zipacón, Zipaquirá, Tenjo, Gachetá, Sopó, Ubaque, Cajicá, Cucunubá, Cogua, Guachetá.
<b>Chocó</b>	Medio Baudó.
<b>Caquetá</b>	Florencia.
<b>Huila</b>	Neiva, Garzón.
<b>Magdalena</b>	Distrito de Santa Marta.
<b>Meta</b>	Villavicencio.
<b>Norte de Santander</b>	San José de Cúcuta, Abrego, Bucarasica, Cáchira, Convención, El Carmen, El Tarra, Hacari, La Playa de Belén, San Calixto, Sardinata, Teorama, Rio de Oro.
<b>Quindío</b>	Armenia.
<b>Risaralda</b>	Pereira, Dos quebradas, La Virginia, Santarosa de Cabal.
<b>Santander</b>	Bucaramanga, Floridablanca, San Juan de Girón, Piedecuesta, Barrancabermeja, Málaga.
<b>Sucre</b>	Sincelejo.
<b>Tolima</b>	Ibagué.
<b>Valle del Cauca</b>	Santiago de Cali, Alcalá, Ansermanuevo, Argelia, Bolívar, Candelaria, Cartago, Dagua, El Águila, El Cairo, El Dovio, Florida, Guacarí, La Victoria, Obando, Pradera, Restrepo, Roldanillo, Sevilla, Toro, Versailles, Yumbo, Jamundí, Palmira, Tuluá, Trujillo, La Cumbre, Calima del Darién.

---

**Instituto Geográfico Agustín Codazzi**

 Carrera 30 No 48 - 51 Bogotá D.C., Colombia

 (+57) 601 653 1888

 [www.igac.gov.co](http://www.igac.gov.co)

Si requiere información de predios que se encuentren ubicados en alguno de los municipios anteriormente mencionados, lo invitamos a consultar el directorio de los gestores catastrales habilitados en el territorio nacional en nuestra página web, donde podrá solicitar el certificado correspondiente según el municipio.

Esperamos haber atendido de manera satisfactoria su solicitud.

Atentamente.



VICTOR MALDONADO NOVA  
JEFE DE OFICINA  
Oficina Comercial

Proyectó: AGUSTIN NOSSA MARTINEZ - AUXILIAR ADMINISTRATIVO  
Elaboró: AGUSTIN NOSSA MARTINEZ - AUXILIAR ADMINISTRATIVO  
Informados: