



Al contestar por favor cite estos datos:  
Radicado N°: 2612DTG-2024-0013066-EE  
No. Caso: 1343929  
Fecha: 25-11-2024 15:00:13  
Rad. Padre:

Señor (a)  
DAICY ELENA BONIVENTO CABRALES  
Solicitante  
Launatico  
Riohacha, La Guajira, Colombia

correo\_electronico


ASUNTO: Respuesta a su solicitud de inscripción catastral del predio identificado con la matrícula 210-32445 del municipio de Riohacha.

Cordial Saludo.

Por medio del presente me permito informarle que esta territorial está en el proceso de depuración de una zona ubicada en el área rural del Municipio de Riohacha, dicha área está ubicada en el sector 03 verada 001.

Ubicada en nuestra cartografía la información enviada por usted en su petición estas se están ubicando en el sector mencionado, por tal motivo a la fecha no es posible llevar cabo el tramite solicitado, tan pronto culminemos este proceso procedernos a tramitar su solicitud.

Atentamente.





STIVINSON MIGUEL ROJAS ATENCIO  
DIRECTOR TERRITORIAL  
Dirección Territorial La Guajira

Proyectó: LILIBETH BAQUERO MAESTRE - PROFESIONAL UNIVERSITARIO  
Elaboró: LILIBETH BAQUERO MAESTRE - PROFESIONAL UNIVERSITARIO  
Informados:

---

**Instituto Geográfico Agustín Codazzi**

 Calle 12 No 5 - 31 Riohacha, La Guajira, Colombia

 (+57) 601 653 1888

 [www.igac.gov.co](http://www.igac.gov.co)