



Al contestar por favor cite estos datos:
Radicado N°: 2612DTG-2024-0012004-EE
No. Caso: 1321106
Fecha: 05-11-2024 15:04:13
Rad. Padre:

Señor(a)
COMUNIDAD LA CUEVA
Terreno
Barrancas, La Guajira, Colombia

correo_electronico


Asunto: Comunicación de un trámite catastral.

Cordial saludo.

Me permito informarle que hemos recibido una solicitud de la señora FILPA JOSEFA DE ARMAS MARQUEZ, para llevar a cabo un trámite catastral sobre un predio ubicado en el municipio de BARRANCAS. Teniendo en cuenta que dicha solicitud puede afectar la inscripción de un predio que en nuestra base de datos se encuentra a su nombre con referencia catastral 00-02-00-00-0002-0750-00-00-0000, esta oficina le informa en aras de garantizar su derecho de contradicción y defensa, en el evento de tener alguna objeción favor presentarla ante esta entidad en un término de 15 días hábiles contados a partir del día de recibida esta comunicación.

Cualquier inquietud puede acercarse a nuestra oficina ubicada en la calle 12 No. 5-31 de esta ciudad.

Atentamente





STIVINSON ROJAS ATENCIO

STIVINSON MIGUEL ROJAS ATENCIO
DIRECTOR TERRITORIAL
Dirección Territorial La Guajira

Proyectó: YOMARA MILENA CUELLAR SUAREZ - CONTRATISTAS
Elaboró: YOMARA MILENA CUELLAR SUAREZ - CONTRATISTAS
Informados:

Instituto Geográfico Agustín Codazzi

 Calle 12 No 5 - 31 Riohacha, La Guajira, Colombia

 (+57) 601 653 1888

 www.igac.gov.co